はじめに

平素より格別のご高配を賜り、厚くお礼申し上げます。

2019年3月1日～3月31の期間限定で、「ASEAN3D」利用促進キャンペーンを実施いたします。JAXA及び米国DigitalGlobe社とのパートナーシップにより、世界最高性能の衛星画像を活用した地理空間情報提供サービス「AW3D」を展開し、世界100ヶ国以上・800件以上と幅広いプロジェクトでご利用いただいておりますが、「ASEAN3D」をより多くのお客様にご利用いただきたくことを目的に本キャンペーンを展開いたします。

通常の販売時よりも広域のデータをお買い求めやすいキャンペーン価格にてご提供いたしますので、この機会を通じて皆様のASEAN地域における事業活動の一助となれれば幸いです。

© 2019 NTT DATA Corporation

ASEAN3D利用促進キャンペーン　ー対象製品ー

1．対象製品

AW3Dビルディング3Dデータのうち、ASEANの都市部を対象に整備されたデータ

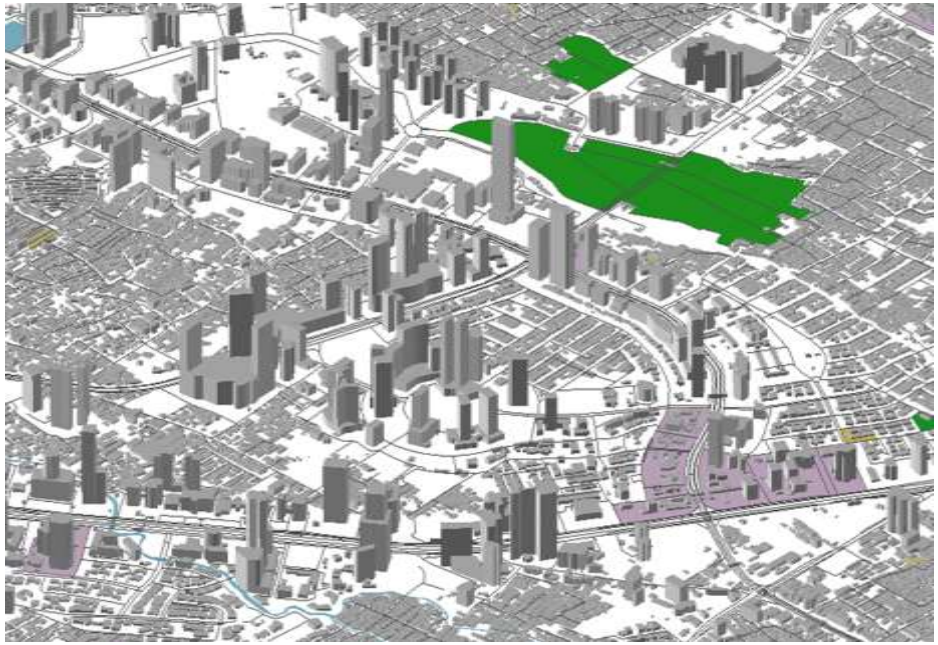

➢建物矩形に衛星を用いて計測した高さの値が付与されております。
➢対象データは建物データのみになります。道路や鉄道、植生域などは別製品となります。

© 2019 NTT DATA Corporation

ASEAN3D利用促進キャンペーン　ー対象エリアー

2．対象エリア

国名	都市名
インドネシア(IDN)	ジャカルタ
	スラバヤ
	バンドン
	デンパサール
シンガポール(SGP)	シンガポール
タイ(THA)	バンコク
	プーケット
	チョンブリー
	パタヤ
	チエンマイ
	シーラチャー
フィリピン(PHL)	メトロマニラ
マレーシア(MYS)	クアラルンプール
	イポー
	ペナン
	ジョホールバル

© 2019 NTT DATA Corporation

NTT DATA

インドネシア(IDN)

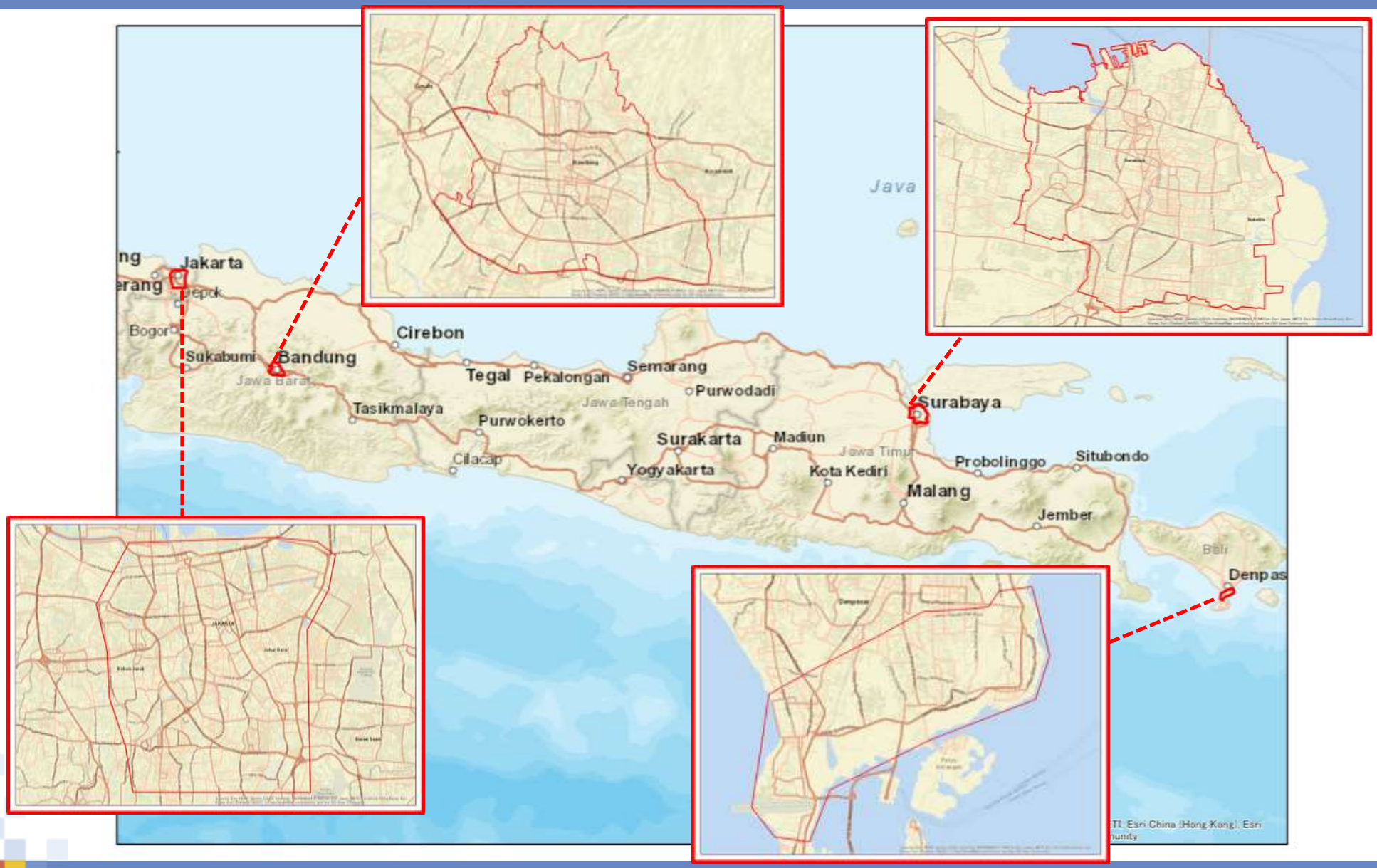
Jakarta
Depok
Bogor
Sukabumi
Bandung
Jawa Barat
Cirebon
Tegal
Pekalongan
Semarang
Purwodadi
Jawa Tengah
Tasikmalaya
Purwokerto
Cilacap
Surakarta
Yogyakarta
Madiun
Kota Kediri
Jawa Timur
Surabaya
Malang
Probolinggo
Situbondo
Jember
Bali
Denpasar
Java

シンガポール(SGP)

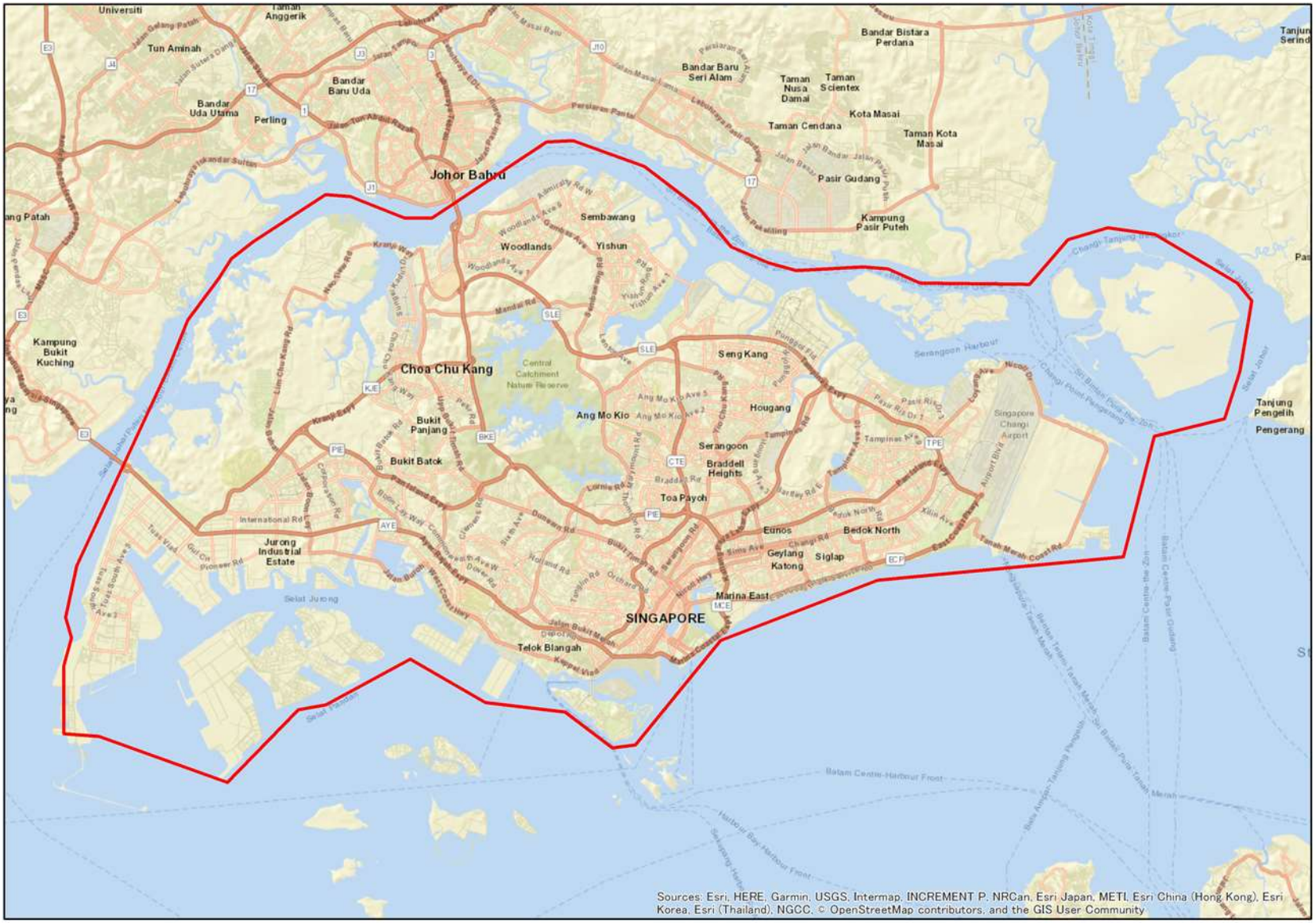
Universiti
Taman Anggerik
Tun Aminah
Bandar Baru Uda
Bandar Uda Utama
Perling
Johor Bahru
Bandar Bistara Perdana
Bandar Baru Seri Alam
Taman Nusa Damai
Taman Scientex
Kota Masai
Taman Cendana
Taman Kota Masai
Pasir Gudang
Kampung Pasir Puteh
Sembawang
Woodlands
Yishun
Kampung Bukit Kuching
Choa Chu Kang
Central Catchment Nature Reserve
Seng Kang
Hougang
Ang Mo Kio
Bukit Panjang
Bukit Batok
Serangoon
Braddell Heights
Toa Payoh
Eunos
Bedok North
Geylang Katong
Siglap
Marina East
SINGAPORE
Telok Blangah
Jurong Industrial Estate
Selat Jurong
Serangoon Harbour
Singapore Changi Airport
Tanjung Pengelih
Pengerang
Sources: Esri, HERE, Garmin, USGS, Intermap, INCREMENT P, NRCan, Esri Japan, METI, Esri China (Hong Kong), Esri Korea, Esri (Thailand), NGCC, © OpenStreetMap contributors, and the GIS User Community

タイ(THA)

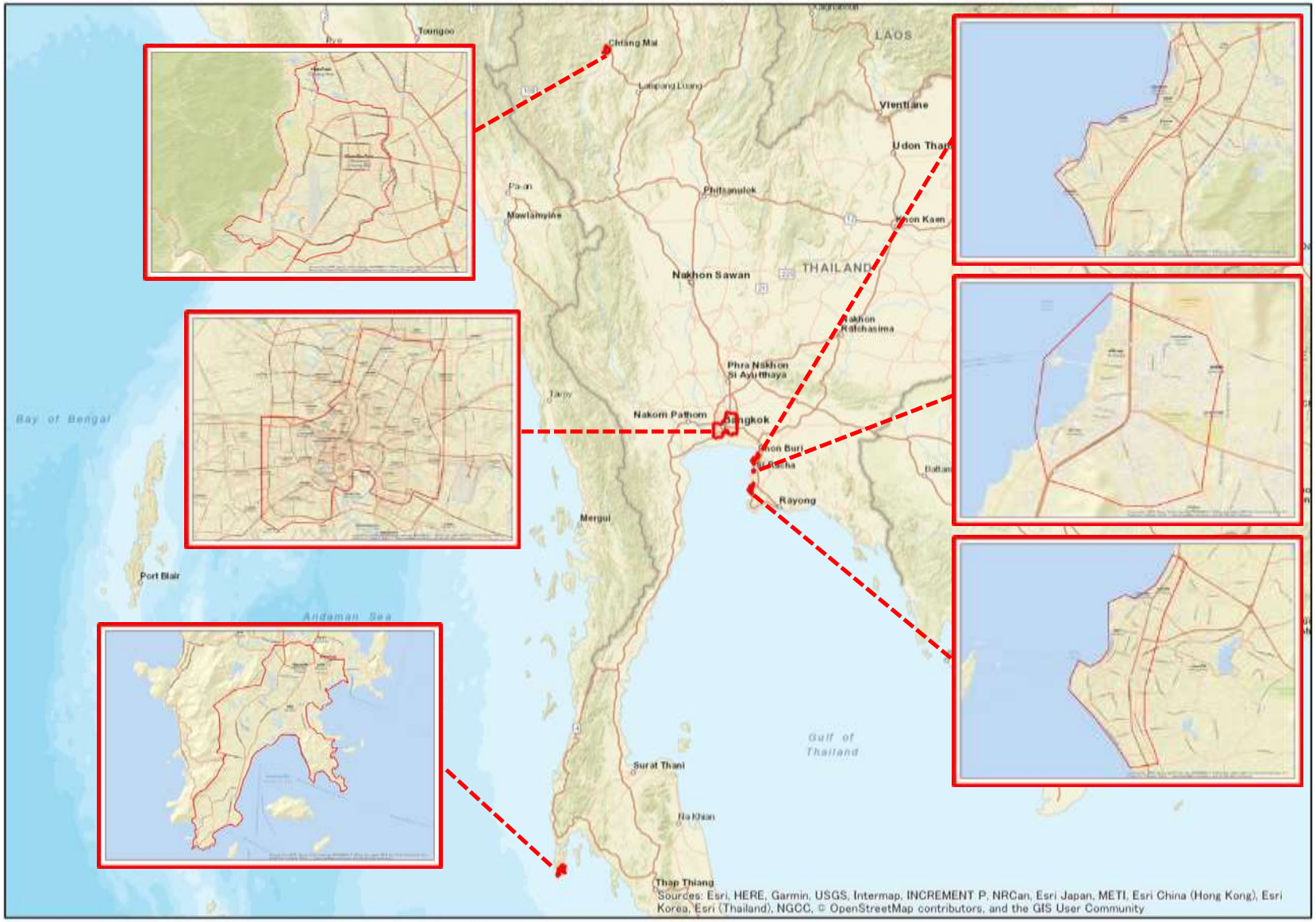
Toungoo
Chiang Mai
LAOS
Vientiane
Udon Thani
Phitsanulok
Mawlamyine
Khon Kaen
Nakhon Sawan
THAILAND
Nakhon Ratchasima
Phra Nakhon Si Ayutthaya
Nakom Pathom
Bangkok
Chon Buri
Rayong
Mergui
Bay of Bengal
Port Blair
Andaman Sea
Gulf of Thailand
Surat Thani
Nakhon
Thap Thiang
Sources: Esri, HERE, Garmin, USGS, Intermap, INCREMENT P, NRCan, Esri Japan, METI, Esri China (Hong Kong), Esri Korea, Esri (Thailand), NGCC, © OpenStreetMap contributors, and the GIS User Community

フィリピン(PHL)

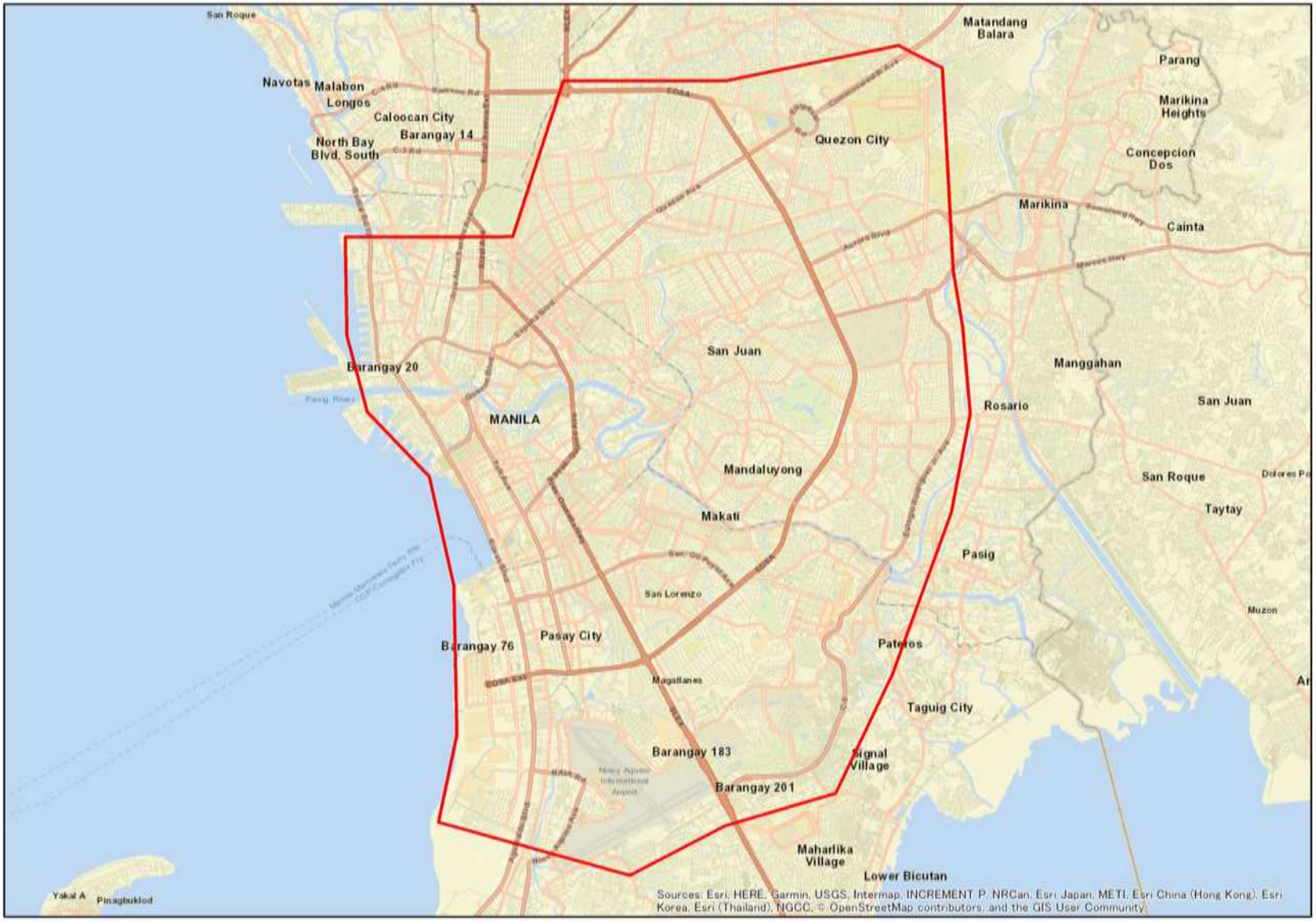

© 2019 NTT DATA Corporation

NTT DATA

マレーシア(MYS)

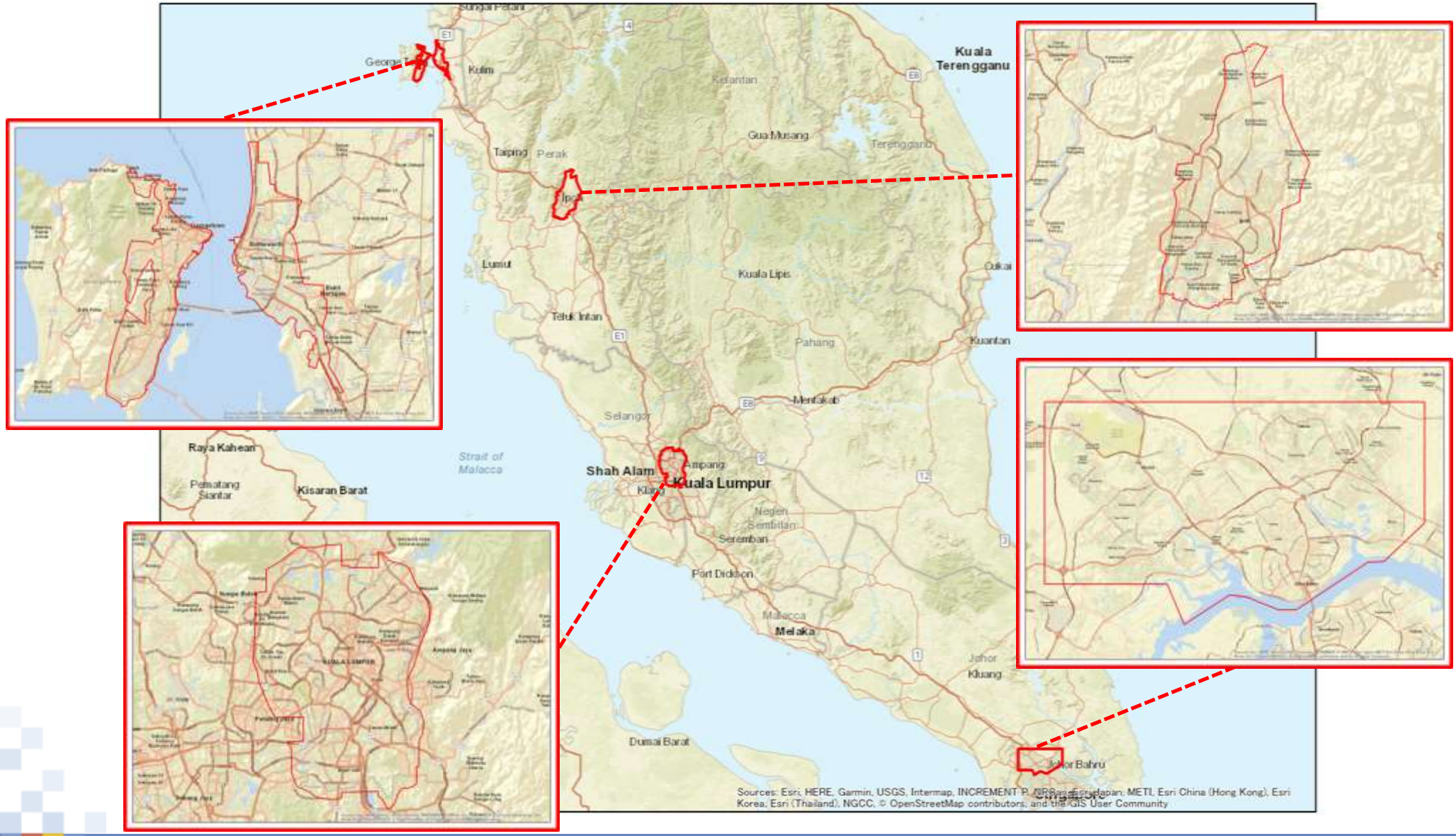
Kuala Terengganu
Kelantan
Gua Musang
Terengganu
Taiping
Perak
Ipoh
Lumut
Kuala Lipis
Dungun
Teluk Intan
Pahang
Kuantan
Mentakab
Selangor
Raya Kahean
Strait of Malacca
Shah Alam
Ampang
Kuala Lumpur
Klang
Pelabuhan Siantar
Kisaran Barat
Negeri Sembilan
Seremban
Port Dickson
Malacca
Melaka
Johor
Kluang
Dumai Barat
Johor Bahru
Sources: Esri, HERE, Garmin, USGS, Intermap, INCREMENT P, NRCan, Esri Japan, METI, Esri China (Hong Kong), Esri Korea, Esri (Thailand), NGCC, © OpenStreetMap contributors, and the GIS User Community

ASEAN3D利用促進キャンペーン　ー対象エリアの詳細ー

3．対象エリアの詳細

国名	都市名	整備年度	面積（参考）（㎢）
インドネシア（IDN）	ジャカルタ	2016年度	200
	スラバヤ	2017年度	200
	バンドン	2017年度	100
	デンパサール	2016年度	60
シンガポール（SGP）	シンガポール	2016年度	900
タイ（THA）	バンコク	2016年度	800
	プーケット	2017年度	80
	チョンブリー	2016年度	60
	パタヤ	2016年度	50
	チエンマイ	2017年度	50
	シーラチャー	2016年度	8
フィリピン（PHL）	メトロマニラ	2016年度	150
マレーシア（MYS）	クアラルンプール	2016年度	300
	イポー	2017年度	300
	ペナン	2017年度	200
	ジョホールバル	2016年度	300

➢上記面積は参考値になり、多少増減いたします。お客様ご希望範囲が含まれるか事前にお問い合わせください。

© 2019 NTT DATA Corporation

ASEAN3D利用促進キャンペーン　ーキャンペーン適用条件ー

４．キャンペーン適用条件

① 2019/3/1～3/31にご注文いただいた案件

② ご発注時に本製品のご利用用途を共有いただきます。

③ ご利用後、本製品のご利用結果（成果）についてヒアリングさせていただきます。

© 2019 NTT DATA Corporation